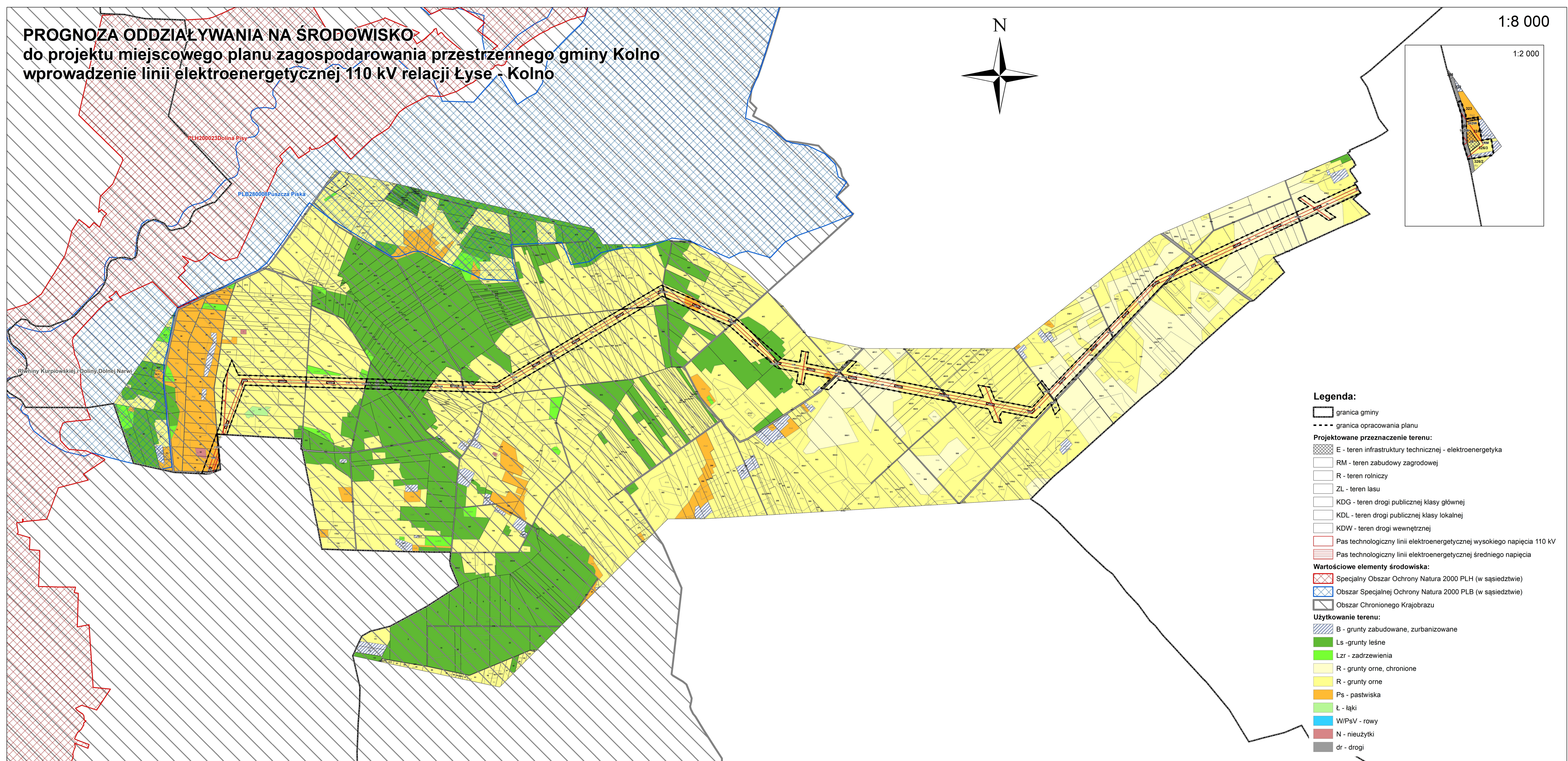
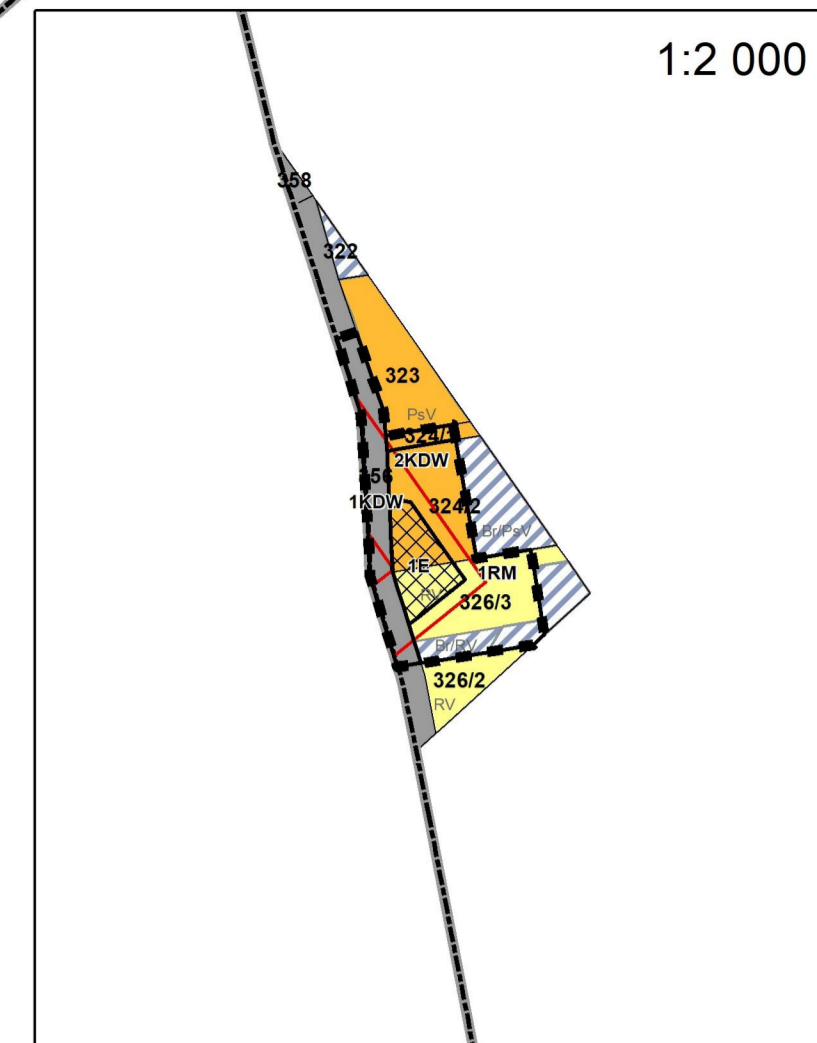



PROGNOZA ODDZIAŁYWANIA NA ŚRODOWISKO
do projektu miejscowego planu zagospodarowania przestrzennego gminy Kolno
wprowadzenie linii elektroenergetycznej 110 kV relacji Łyse - Kolno

1:8 000

1:2 000



Legenda:

- granica gminy
- granica opracowania planu
- Projektowane przeznaczenie terenu:**
- E - teren infrastruktury technicznej - elektroenergetyka
- RM - teren zabudowy zagrodowej
- R - teren rolniczy
- ZL - teren lasu
- KDG - teren drogi publicznej klasy głównej
- KDL - teren drogi publicznej klasy lokalnej
- KDW - teren drogi wewnętrznej
- Pas technologiczny linii elektroenergetycznej wysokiego napięcia 110 kV
- Pas technologiczny linii elektroenergetycznej średniego napięcia
- Wartościowe elementy środowiska:**
- Specjalny Obszar Ochrony Natura 2000 PLH (w sąsiedztwie)
- Obszar Specjalnej Ochrony Natura 2000 PLB (w sąsiedztwie)
- Obszar Chronionego Krajobrazu
- Użytkowanie terenu:**
- B - grunty zabudowane, zurbanizowane
- Ls - grunty leśne
- Lzr - zadrzewienia
- R - grunty orne, chronione
- R - grunty orne
- Ps - pastwiska
- ł - łąki
- W/PsV - rowy
- N - nieużytki
- dr - drogi