

Projekt

z dnia 16 listopada 2021 r.
Zatwierdzony przez

**UCHWAŁA NR
RADY GMINY KOLNO**

z dnia 2021 r.

w sprawie użytków ekologicznych "Zarosłe"

Na podstawie art. 7 ust. 1 pkt 1 i art. 18 ust. 2 pkt 15 ustawy z dnia 8 marca 1990 r. o samorządzie gminnym (t.j. Dz. U. z 2021 r. poz. 1372) i art. 44 ust. 1, 2 i 3a ustawy z dnia 16 kwietnia 2004 r. o ochronie przyrody (t.j. Dz. U. 2021 r. poz. 1098), po uzgodnieniu z Regionalnym Dyrektorem Ochrony Środowiska w Białymstoku, uchwała się, co następuje:

§ 1. 1. Użytkiem ekologicznym jest obszar o powierzchni 3,64 ha znajdujący się na działce o numerze ewidencyjnym 697, obręb Koziół.

2. Położenie użytku ekologicznego w postaci współrzędnych geodezyjnych punktów załamania granic w układzie współrzędnych płaskich prostokątnych PL-1992 oraz mapa obszaru, stanowią załącznik nr 1 do niniejszej uchwały.

3. Użytek ekologiczny, o którym mowa w ust. 1, otrzymuje nazwę "Zarosłe 1".

4. Celem ochrony obszaru jest zachowanie w naturalnym stanie roślinności śródleśnego torfowiska.

§ 2. 1. Użytkiem ekologicznym jest obszar o powierzchni 0,83 ha znajdujący się na działce o numerze ewidencyjnym 696, obręb Koziół.

2. Położenie użytku ekologicznego w postaci współrzędnych geodezyjnych punktów załamania granic w układzie współrzędnych płaskich prostokątnych PL-1992 oraz mapa obszaru, stanowią załącznik nr 2 do niniejszej uchwały.

3. Użytek ekologiczny, o którym mowa w ust. 1, otrzymuje nazwę "Zarosłe 2".

4. Celem ochrony obszaru jest zachowanie w naturalnym stanie roślinności śródleśnego torfowiska.

§ 3. 1. Użytkiem ekologicznym jest obszar o powierzchni 1,04 ha znajdujący się na działce o numerze ewidencyjnym 698, obręb Koziół.

2. Położenie użytku ekologicznego w postaci współrzędnych geodezyjnych punktów załamania granic w układzie współrzędnych płaskich prostokątnych PL-1992 oraz mapa obszaru, stanowią załącznik nr 3 do niniejszej uchwały.

3. Użytek ekologiczny, o którym mowa w ust. 1, otrzymuje nazwę "Zarosłe 3".

4. Celem ochrony obszaru jest zachowanie w naturalnym stanie roślinności śródleśnego torfowiska.

§ 4. Użytki ekologiczne wymienione w § 1-3 ustanowione zostały na podstawie Rozporządzenia Wojewody Podlaskiego Nr 19/01 z dnia 16 lipca 2001 r. (Dz. Urz. Woj. Podl. Nr 24, poz. 391).

§ 5. 1. Sprawującym nadzór nad użytkami wymienionymi w §1-3 jest Nadleśnictwo Nowogród.

2. W stosunku do użytków ekologicznych wymienionych w § 1-3 obowiązują następujące zakazy:

1) niszczenia, uszkodzania i przekształcania obiektu lub obszaru;

- 2) wykonywania prac ziemnych trwale zniekształcających rzeźbę terenu, z wyjątkiem prac związanych z zabezpieczeniem przeciwsztormowym lub przeciwpowodziowym albo budową, odbudową, utrzymywaniem, remontem lub naprawą urządzeń wodnych;
- 3) uszkodzania i zanieczyszczenia gleby;
- 4) dokonywania zmian stosunków wodnych, jeżeli zmiany te nie służą ochronie przyrody albo racjonalnej gospodarce rolnej, leśnej, wodnej lub rybackiej;
- 5) likwidowania, zasypywania i przekształcania naturalnych zbiorników wodnych, starorzeczy oraz obszarów wodno-błotnych;
- 6) wylewania gnojowicy, z wyjątkiem nawożenia użytkowanych gruntów rolnych;
- 7) zmiany sposobu użytkowania ziemi;
- 8) wydobywania do celów gospodarczych skał, w tym torfu, oraz skamieniałości, w tym kopalnych szczątków roślin i zwierząt, a także minerałów i bursztynu;
- 9) umyślnego zabijania dziko występujących zwierząt, niszczenia nor, legowisk zwierzęcych oraz tarlisk i złożonej ikry, z wyjątkiem amatorskiego połowu ryb oraz wykonywania czynności związanych z racjonalną gospodarką rolną, leśną, rybacką i łowiecką;
- 10) zbioru, niszczenia, uszkodzania roślin i grzybów na obszarach użytków ekologicznych, utworzonych w celu ochrony stanowisk, siedlisk lub ostoi roślin i grzybów chronionych;
- 11) umieszczania tablic reklamowych.


§ 6. Uchwała wchodzi w życie po upływie 14 dni od dnia jej ogłoszenia w Dzienniku Urzędowym Województwa Podlaskiego.


Załączniki do uchwały Nr
Rady Gminy Kolno
z dnia 2021 r.

Załącznik nr 1

Współrzędne geodezyjne punktów załamania granicy

NR	X	Y
1	626475,80	686475,12
2	626496,65	686487,36
3	626497,79	686516,79
4	626567,70	686551,17
5	626439,34	686736,64
6	626364,13	686846,53
7	626325,03	686824,02
8	626342,14	686790,89
9	626341,23	686754,74
10	626363,73	686677,20
11	626364,84	686635,85
12	626394,76	686551,46
13	626430,49	686538,51
14	626440,81	686527,96
15	626460,48	686507,85
16	626475,80	686475,12



 **Użytek ekologiczny "Zaroste 1"**
Stan na 29-10-2021

Skala 1:2000
0 25 50 m

Legenda:


 Użytki ekologiczne

+

Załącznik nr 2

Współrzędne geodezyjne punktów załamania granicy

NR	X	Y
1	626239,98	687021,03
2	626230,57	686975,74
3	626252,10	686891,28
4	626273,62	686879,56
5	626291,28	686893,56
6	626301,56	686884,43
7	626322,35	686830,29
8	626360,32	686851,84
9	626325,78	686902,30
10	626239,98	687021,03



Użytek ekologiczny "Zarosłe 2"
Stan na 29-10-2021



Skala 1:2000
0 25 50 m




Legenda:

Użytki ekologiczne

Załącznik nr 3

Współrzędne geodezyjne punktów załamania granicy

NR	X	Y
1	626564,12	686350,70
2	626547,41	686343,55
3	626559,83	686306,39
4	626536,09	686285,65
5	626490,75	686289,85
6	626495,30	686263,61
7	626611,84	686179,47
8	626657,58	686215,77
9	626608,17	686287,66
10	626585,22	686280,11
11	626564,12	686350,70



— Użytek ekologiczny "Zarośle 3"
Stan na 29-10-2021



Skala 1:1500
0 10 20 m



Legenda:

■ Użytki ekologiczne

Uzasadnienie

Ustawową kompetencją Rady Gminy wynikającą z art. 44 ust. 1 ustawy z dnia 16 kwietnia 2004 r. o ochronie przyrody jest ustanawianie form ochrony przyrody. Jedną z form ochrony przyrody jest użytek ekologiczny. W przedmiotowym przypadku Rada Gminy Kolno podejmuje uchwałę w sprawie użytków ekologicznych z uwagi na konieczność zmiany przepisów wskazujących sprawującego nadzór nad przedmiotowymi użytkami ekologicznymi. Zgodnie z art. 42 ww. ustawy użytkami ekologicznymi są zasługujące na ochronę pozostałości ekosystemów mających znaczenie dla zachowania różnorodności biologicznej - naturalne zbiorniki wodne, śródpolne i śródleśne oczka wodne, kępy drzew i krzewów, bagna, torfowiska, wydmy, płaty nieużytkowanej roślinności, starorzecza, wychodnie skalne, skarpy, kamieńce, siedliska przyrodnicze oraz stanowiska rzadkich lub chronionych gatunków roślin, zwierząt i grzybów, ich ostoje oraz miejsca rozmnażania lub miejsca sezonowego przebywania.

Użytek ekologiczny wskazany w § 1 ust. 1 pkt 1 obejmował powierzchnię 4,71 ha. Po zmianie powierzchnia użytku wynosi 3,64 ha. Wydzielona część 1,07 ha z uwagi na hydrografię, rzeźbę terenu i szatę roślinną nie zachowuje wartości przyrodniczej śródleśnego torfowiska. Zmiana powierzchni użytku ekologicznego następuje z uwagi na nowy Plan Urządzenia Lasu na lata 2019-2028.