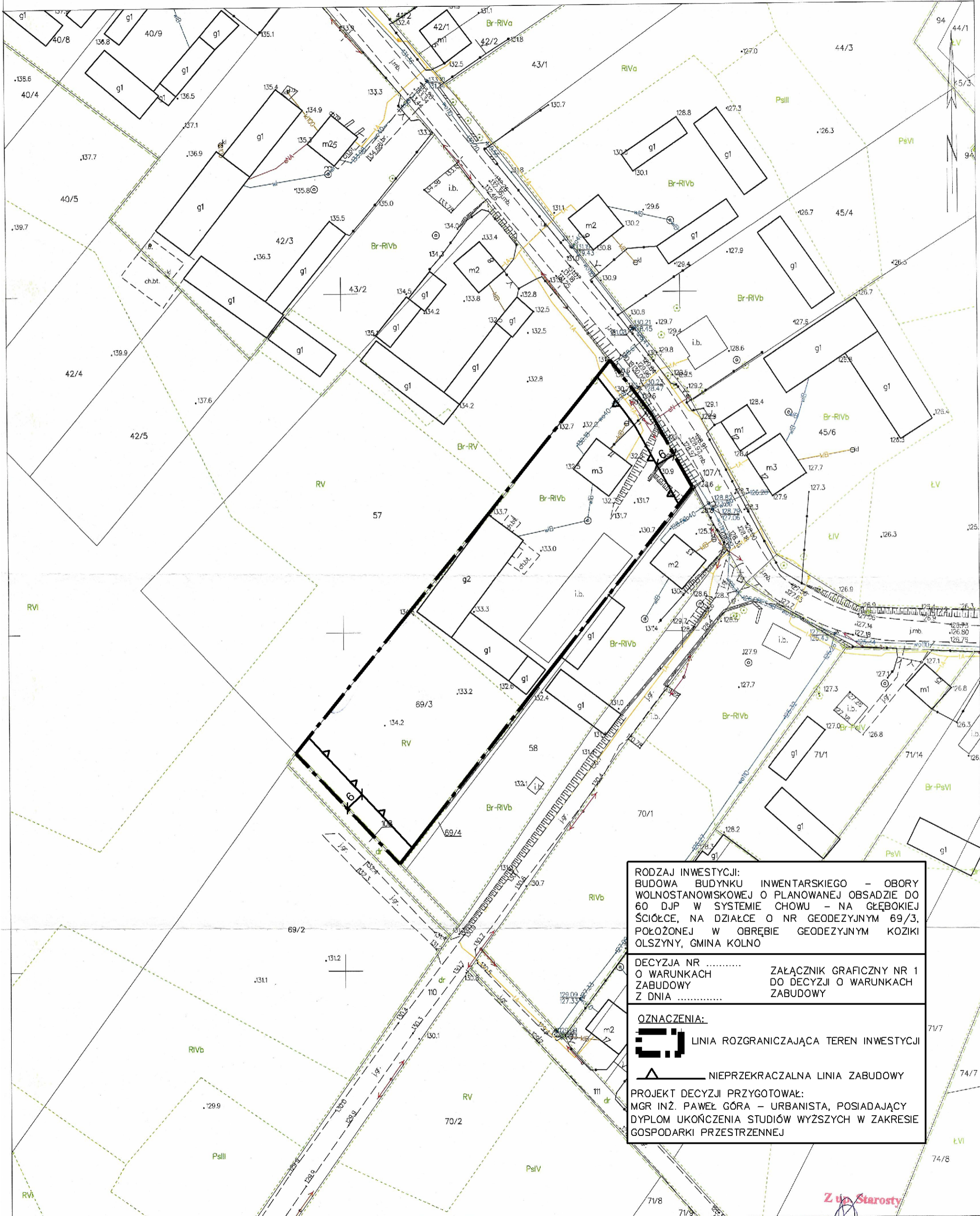




MAPA ZASADNICZA
SKALA 1:1000



RÓDZAJ INWESTYCJI:
BUDOWA BUDYNKU INWENTARSKIEGO - OBORY
WOLNOSTANOWISKOWEJ O PLANOWANEJ OBSADZIE DO
60 DJP W SYSTEMIE CHOWU - NA GŁĘBOKIEJ
ŚCIÓŁCE, NA DZIAŁCE O NR GEODEZYJNYM 69/3,
POŁOŻONEJ W OBRĘBIE GEODEZYJNYM KOZIKI
OLSZYNY, GMINA KOLNO

DECYZJA NR ZAŁĄCZNIK GRAFICZNY NR 1
O WARUNKACH ZABUDOWY DO DECYZJI O WARUNKACH
Z DNIA ZABUDOWY

OZNACZENIA:
 LINIA ROZGRANICZAJĄCA TEREN INWESTYCJI
 NIEPRZEKRACZALNA LINIA ZABUDOWY

PROJEKT DECYZJI PRZYGOTOWAŁ:
MGR INŻ. PAWEŁ GÓRA - URBANISTA, POSIADAJĄCY
DYPLOM UKOŃCZENIA STUDIÓW WYŻSZYCH W ZAKRESIE
GOSPODARKI PRZESTRZENNEJ