

**UCHWAŁA NR LXXXVIII/482/2023
RADY MIEJSKIEJ W BIAŁEJ PISKIEJ**

z dnia 27 września 2023 r.

**w sprawie przystąpienia do sporządzenia miejscowego planu zagospodarowania przestrzennego dla
obrębów Kosaki-Soldany-Lisaki oraz części obrębów Cwaliny, Jakuby, Kowalewo, gmina Biała Piska**

Na podstawie art. 18 ust. 2 pkt 5 ustawy z dnia 8 marca 1990 r. o samorządzie gminnym (t.j. Dz. U. z 2023 r. poz. 40) oraz na podstawie art. 14 ust. 1, 2, 3 i art. 15 ustawy z dnia 27 marca 2003 r. o planowaniu i zagospodarowaniu przestrzennym (t.j. Dz. U. z 2023 r. poz. 977) **Rada Miejska w Białej Piskiej uchwala co następuje:**

§ 1. Przystępuje się do sporządzenia miejscowego planu zagospodarowania przestrzennego dla obrębów Kosaki-Soldany-Lisaki oraz części obrębów Cwaliny, Jakuby, Kowalewo, gmina Biała Piska.

§ 2. Celem sporządzenia planu jest ustalenie przeznaczenia terenu oraz określenie sposobu zagospodarowania i zabudowy obszaru lokalizacji inwestycji polegającej na budowie elektrowni wiatrowych.

§ 3. Granice obszaru objętego projektem planu, o którym mowa w § 1 uchwały określono na mapie stanowiącej załącznik nr 1 do niniejszej uchwały.

§ 4. Zakres opracowania miejscowego planu zagospodarowania przestrzennego musi być zgodny z zakresem określonym w art. 15, ust. 2 ww. ustawy o planowaniu i zagospodarowaniu przestrzennym.

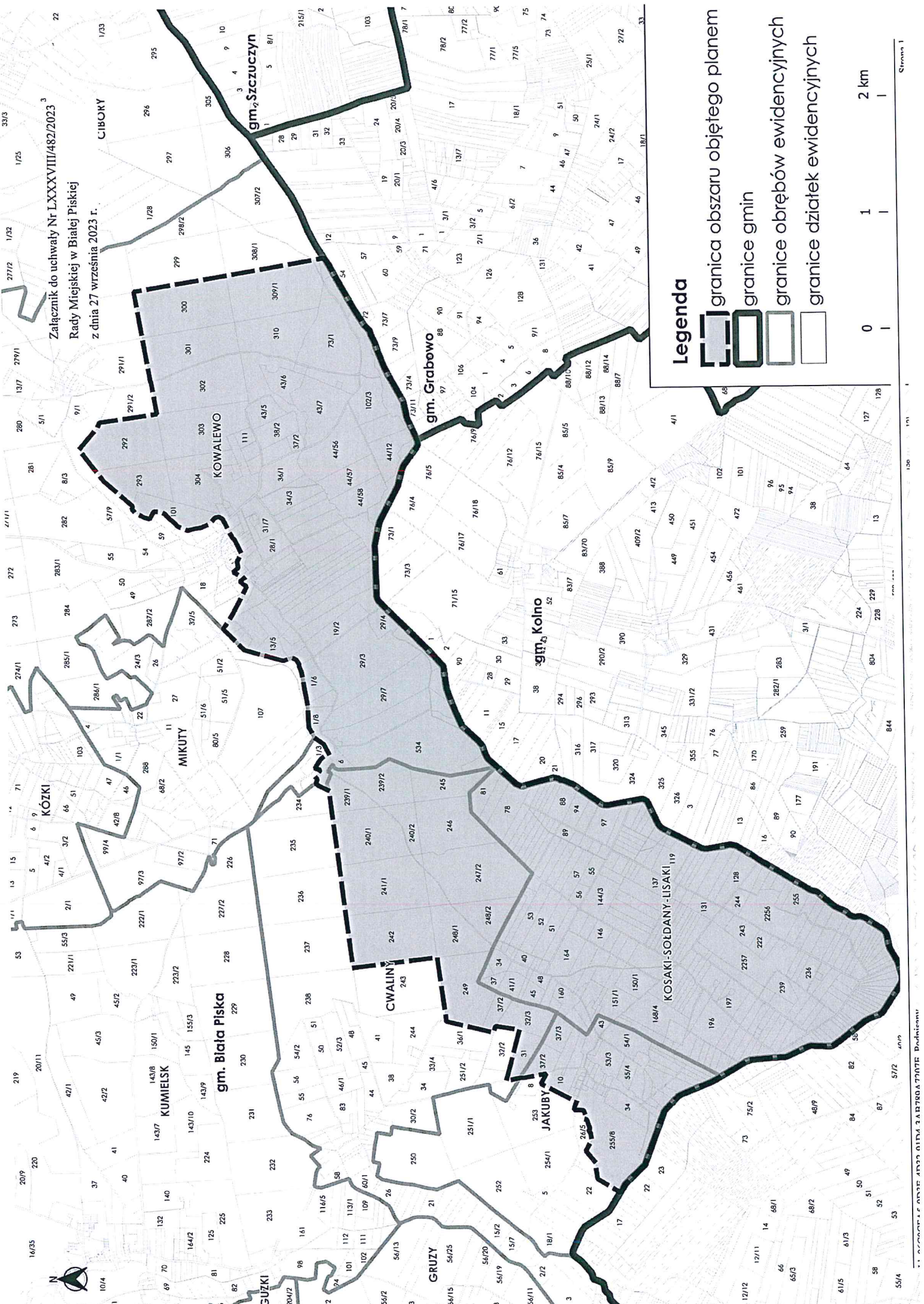
§ 5. Dopuszcza się możliwość etapowego sporządzania i uchwalania planu.

§ 6. Wykonanie uchwały powierza się Burmistrzowi Białej Piskiej.

§ 7. Uchwała wchodzi w życie z dniem podjęcia.





Przewodniczący Rady
Miejskiej w Białej Piskiej

Marek Grabowski



Załącznik do uchwały Nr LXXXVIII/482/2023³
Rady Miejskiej w Białej Piskiej
z dnia 27 września 2023 r.

Legenda

-  granica obszaru objętego planem
-  granice gmin
-  granice obrębów ewidencyjnych
-  granice działek ewidencyjnych

0 1 2 km