

**UCHWAŁA NR XXVII/167/17  
RADY GMINY KOLNO**

z dnia 13 czerwca 2017 r.

**w sprawie przystąpienia do sporządzenia miejscowego planu zagospodarowania przestrzennego na terenie gminy Kolno w części obrębów geodezyjnych: Stary Gromadzyn, Czerwone, Koziół, Górszczyzna, Waszki.**

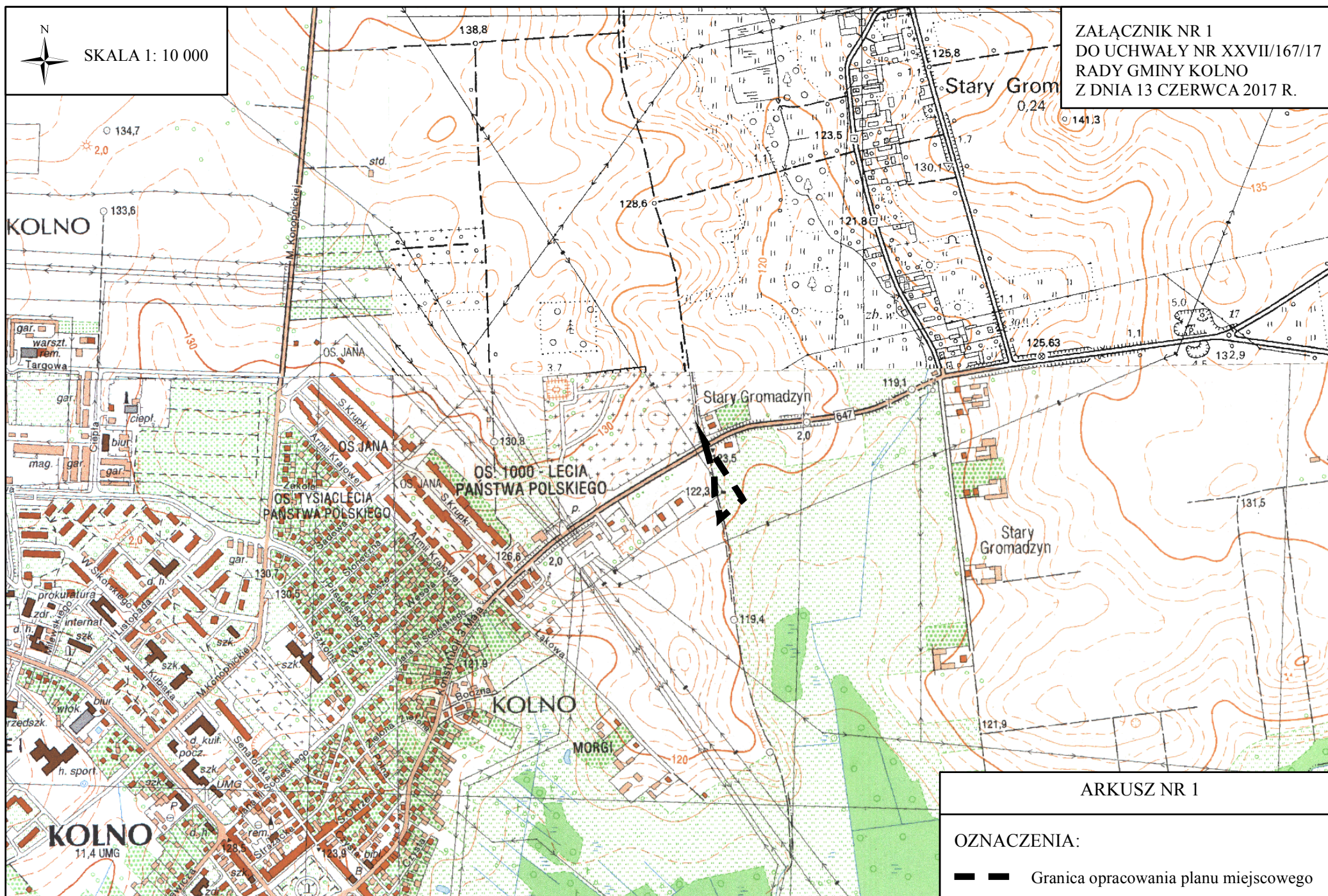
Na podstawie art. 18 ust. 2 pkt 5 ustawy z dnia 8 marca 1990 r. o samorządzie gminnym (t.j. Dz. U. z 2016 r. poz. 446; zm.: Dz. U. z 2016 r. poz. 1579 i poz. 1948 oraz z 2017 r. poz. 730, poz. 935.) oraz art. 14 ust. 1 i 2 ustawy z dnia 27 marca 2003 r. o planowaniu i zagospodarowaniu przestrzennym (t.j. Dz. U. z 2016 r. poz. 778; zm.: Dz. U. z 2016 r. poz. 904, poz. 961, poz. 1250 i poz. 1579 oraz z 2017 r. poz. 730..)- uchwala się, co następuje:

§ 1. 1. Przystępuje się do sporządzenia miejscowego planu zagospodarowania przestrzennego na terenie gminy Kolno w części obrębów geodezyjnych: Stary Gromadzyn, Czerwone, Koziół, Górszczyzna, Waszki, zwanego dalej planem.

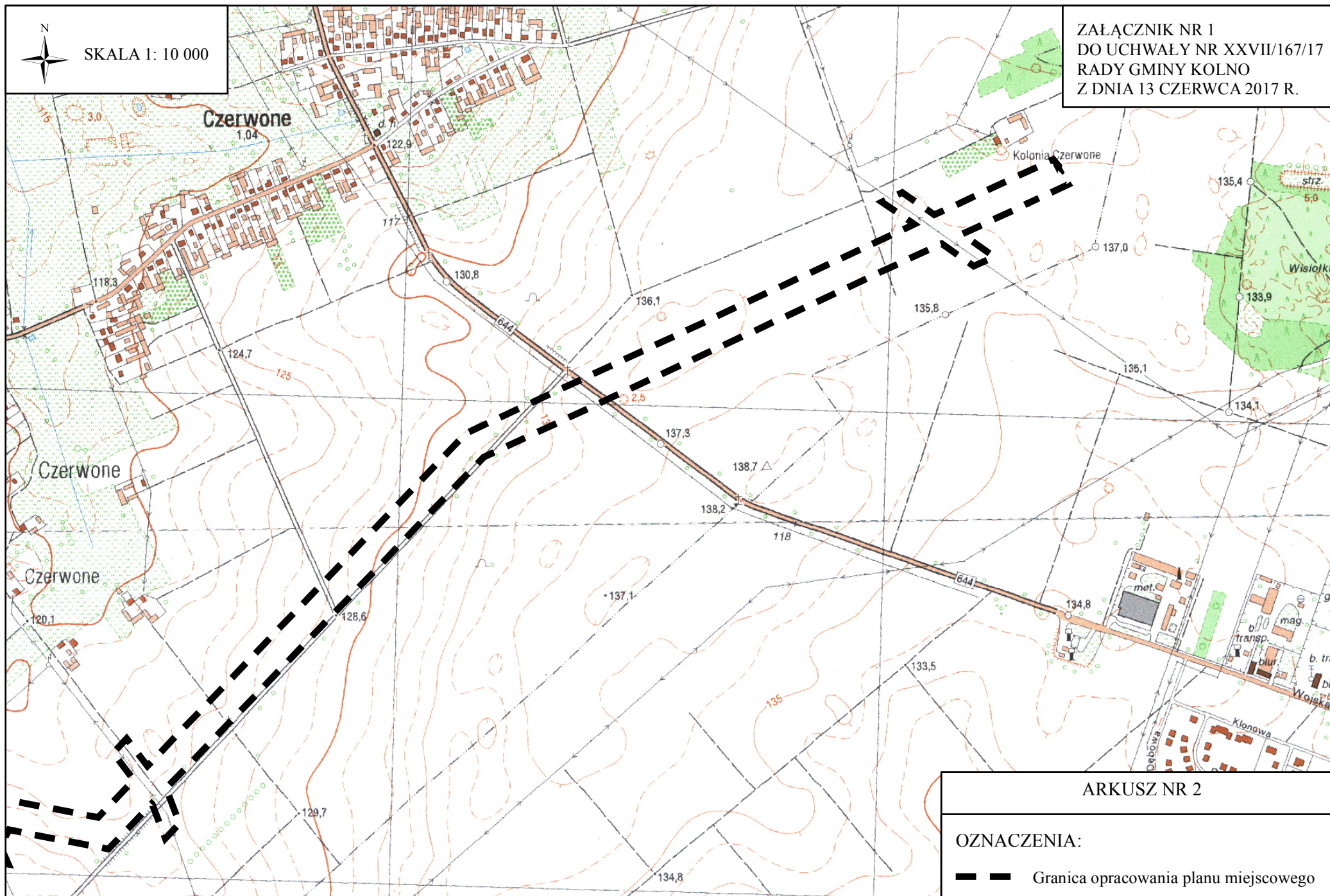
2. Granice obszaru objętego planem określa załącznik nr 1 (składający się z 4 arkuszy ponumerowanych od 1 do 4) do niniejszej uchwały.

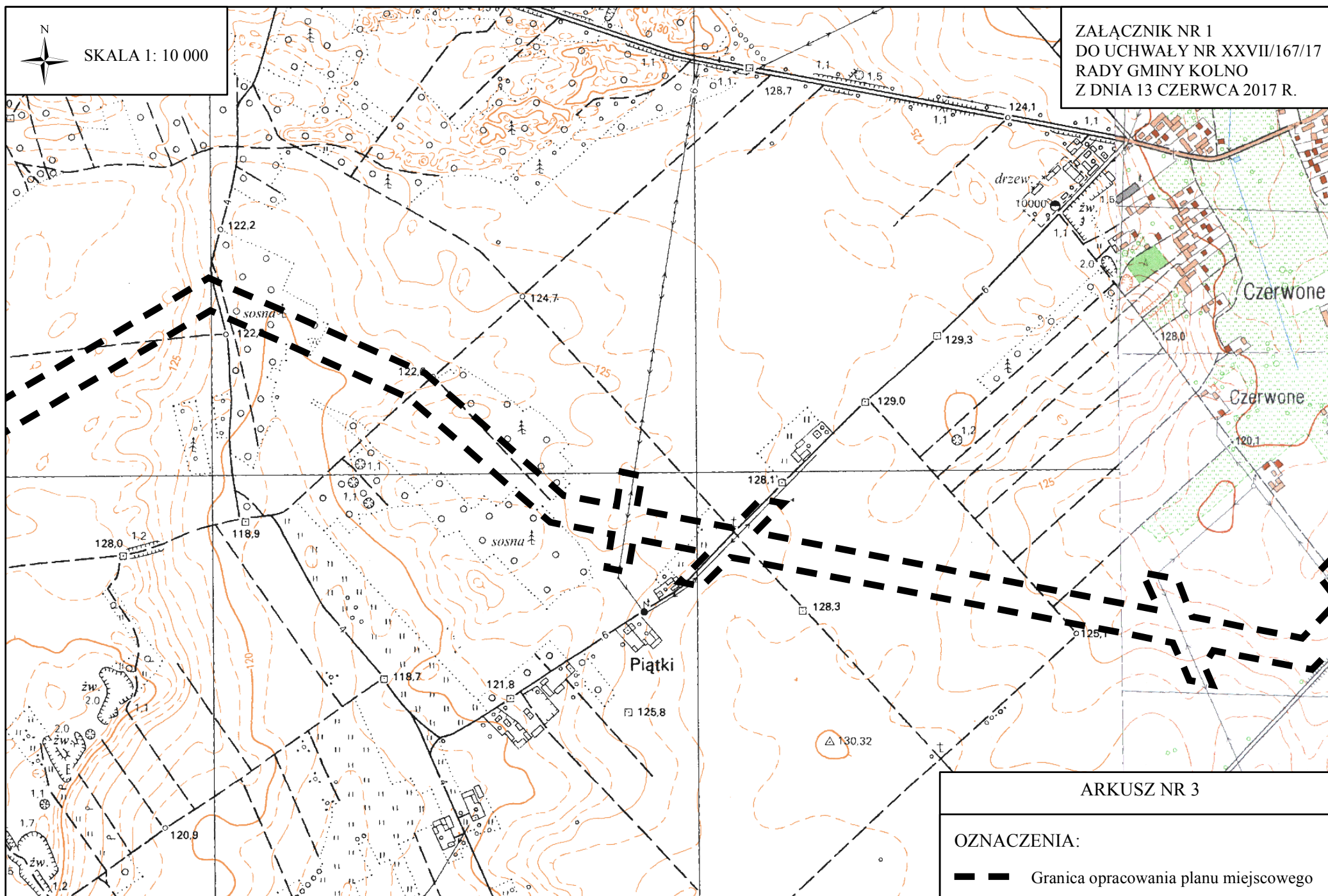
§ 2. Wykonanie uchwały powierza się Wójtowi Gminy Kolno.

§ 3. Uchwała wchodzi w życie z dniem podjęcia.

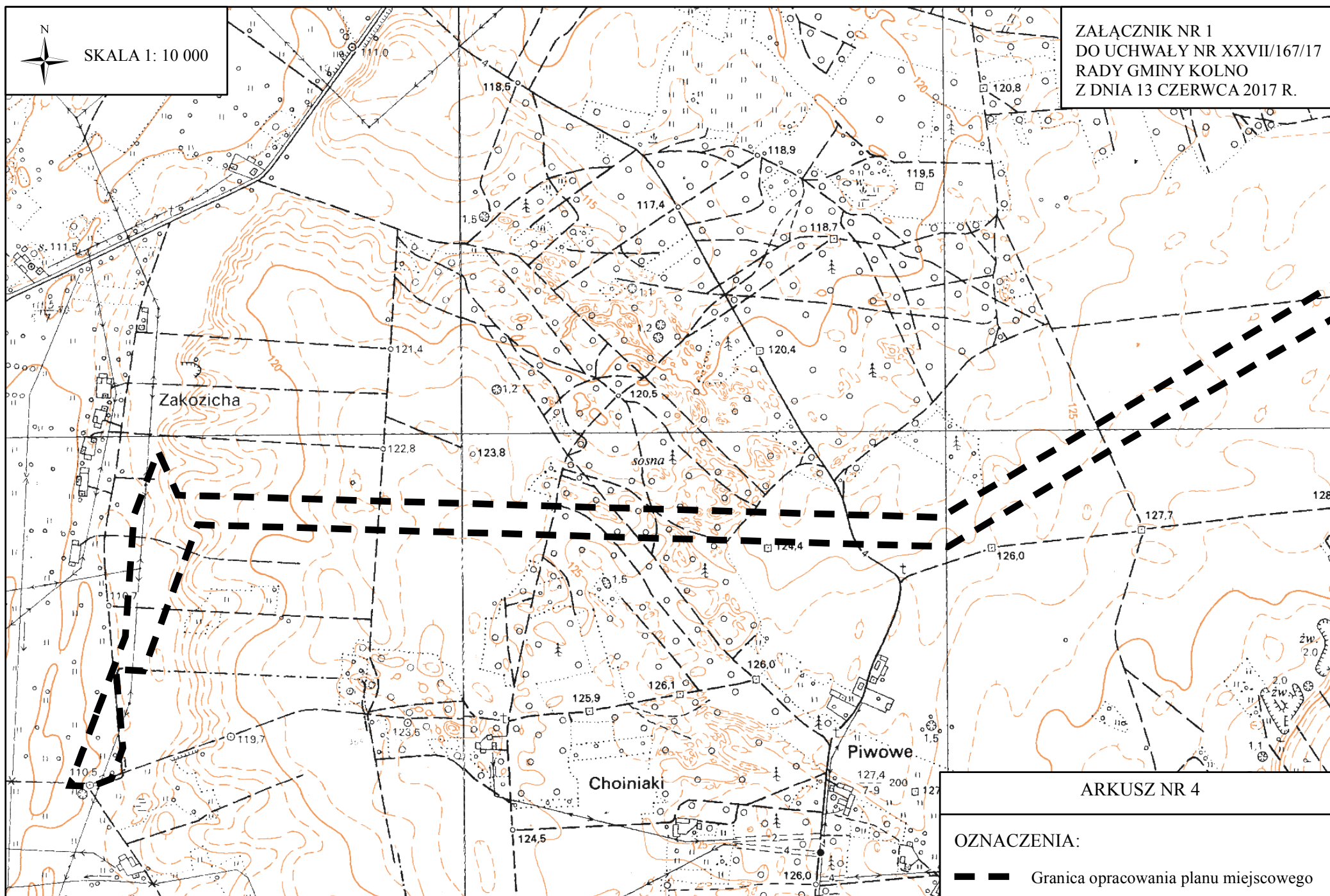












ZAŁĄCZNIK NR 1  
DO UCHWAŁY NR XXVII/167/17  
RADY GMINY KOLNO  
Z DNIA 13 CZERWCA 2017 R.

ARKUSZ NR 4

OZNACZENIA:

— Granica opracowania planu miejscowego